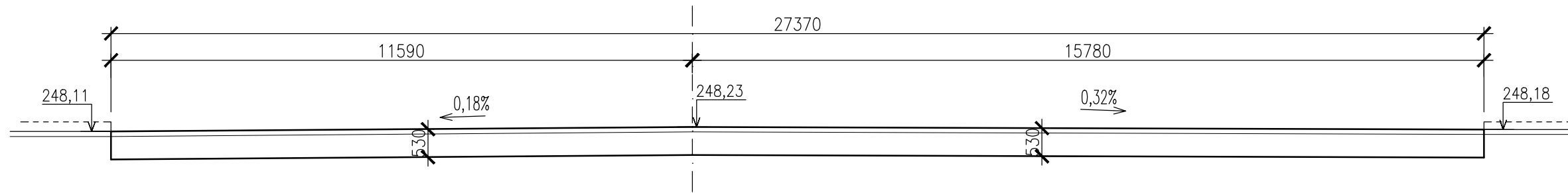
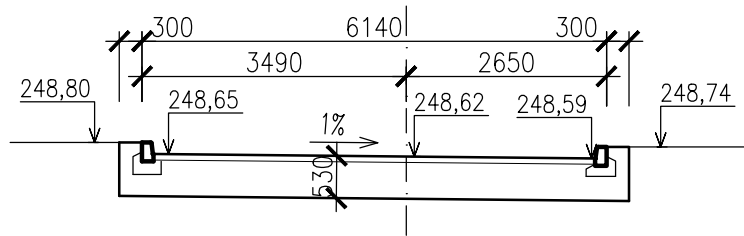


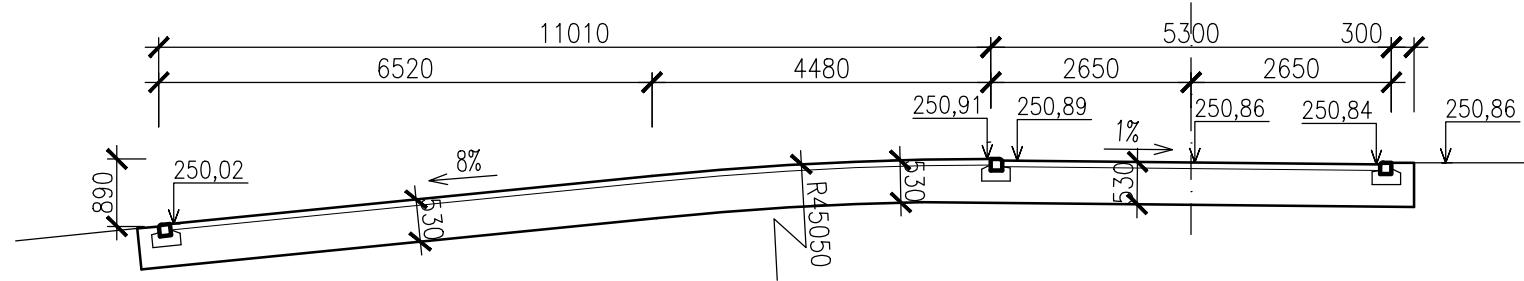
ŘEZ km 0,000



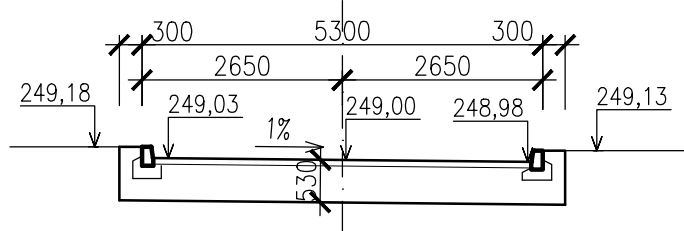
ŘEZ km 0,010



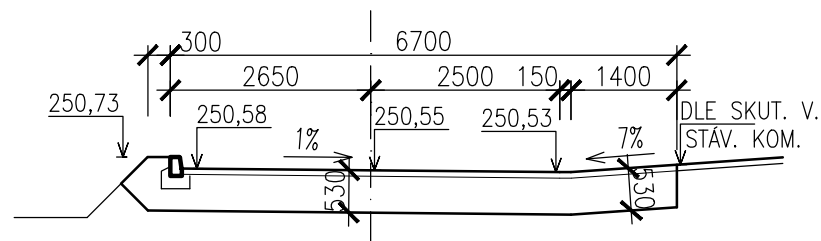
ŘEZ km 0,105 – napojení účelové komunikace



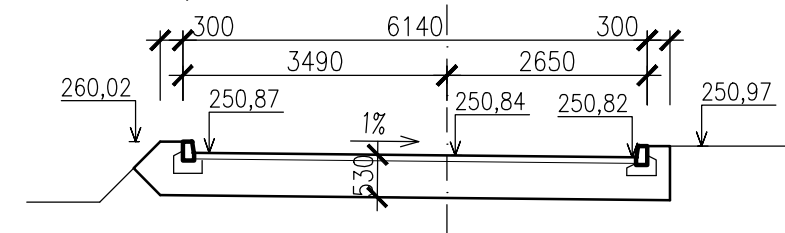
ŘEZ km 0,020



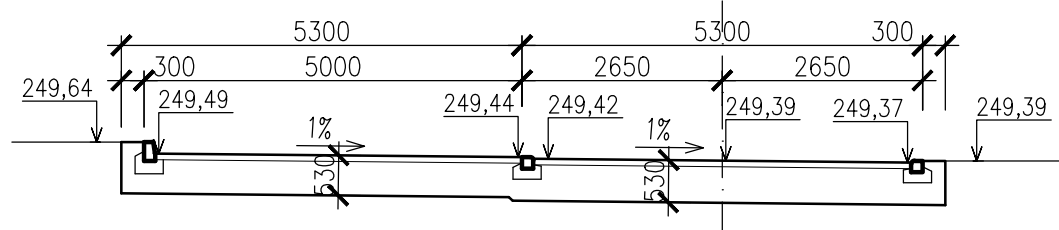
ŘEZ km 0,060



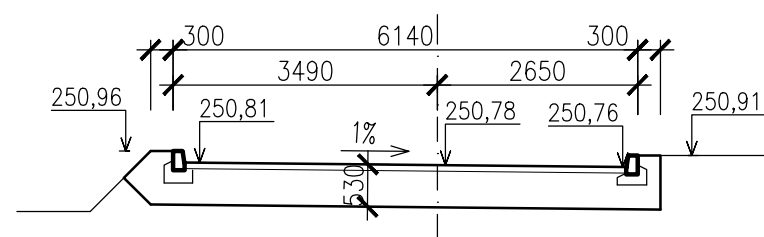
ŘEZ km 0,100



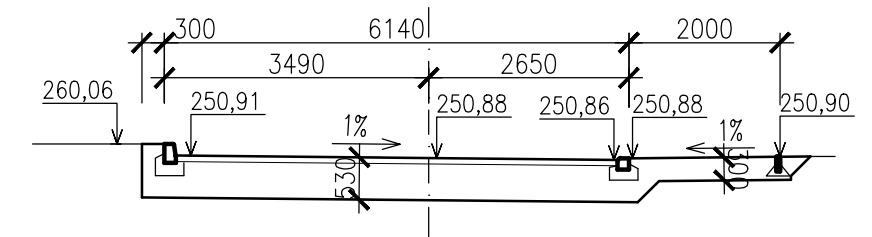
ŘEZ km 0,040



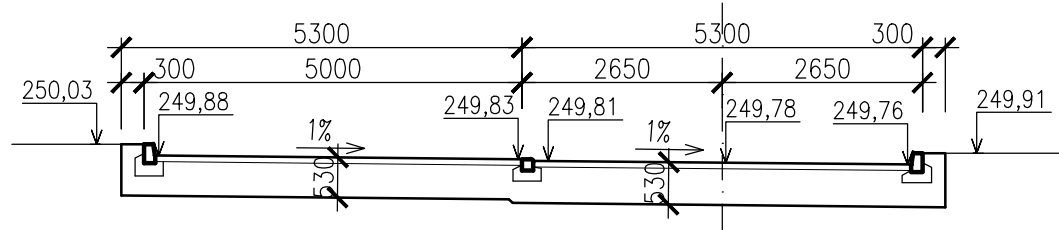
ŘEZ km 0,070



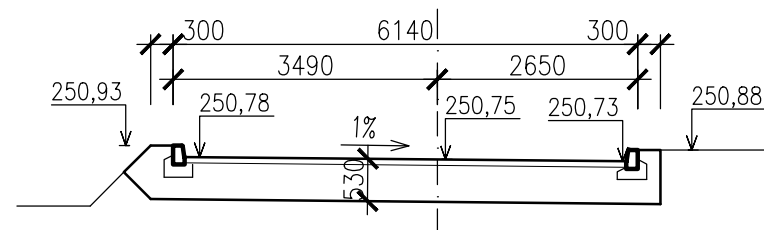
ŘEZ km 0,110



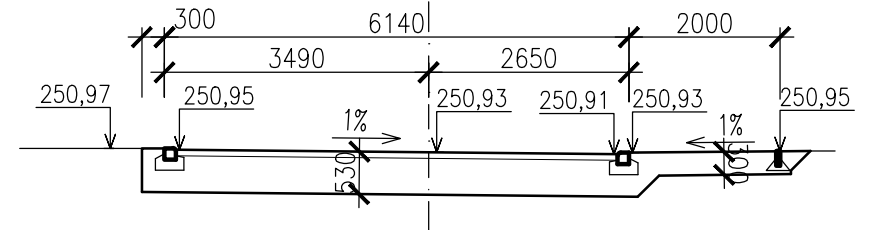
ŘEZ km 0,040



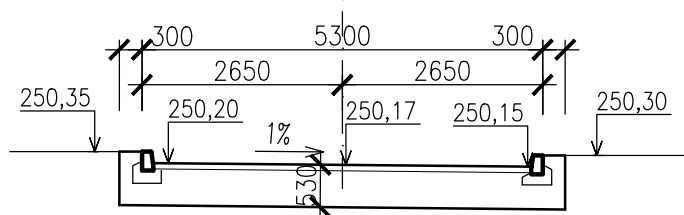
ŘEZ km 0,080



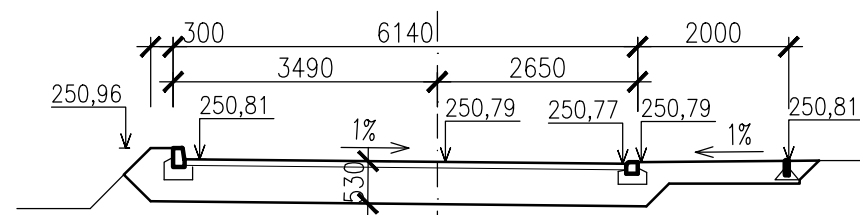
ŘEZ km 0,120



ŘEZ km 0,050



ŘEZ km 0,090



Obsah výkresu: Příčné profily komunikace 1		Ing. LUDEK MATYAS projektová a inženýrská činnost energetická společnost Milešovská 250, 683 54 Otlice mobil : 00-420-608 00 13 50 e-mail : ludek.matyas@seznam.cz web : www.enprukaz.cz	
Zodpovědný projektant:	Ing. Mojmír Ille	Kreslil:	Ing. LUDEK MATYAS <i>LM</i>
Stavba:	Oprava místní komunikace na části pozemku parc. č. 186/1 Lovčičky		Měřítko: 1:100
Místo stavby:	parc. č. 186/1, 697, 709 kú LOVČÍČKY		Datum: 04/2015
Stupeň dokumentace:	DOKUMENTACE PRO STAVEBNÍ POVOLENÍ		Formát: 2A4
Investor:	Obec Lovčičky, IČ: 00291994 Lovčičky 148, Lovčičky, 683 54 Otlice		Číslo výkresu: 06