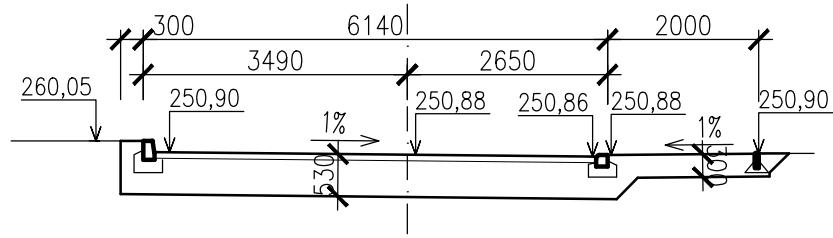
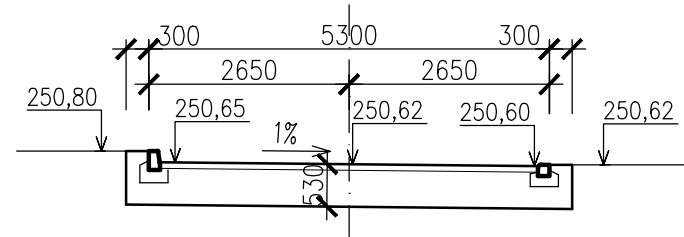


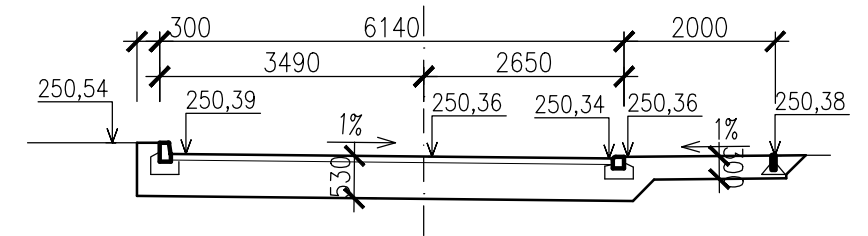
ŘEZ km 0,130



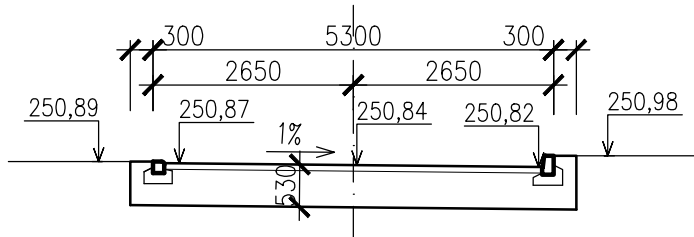
ŘEZ km 0,190



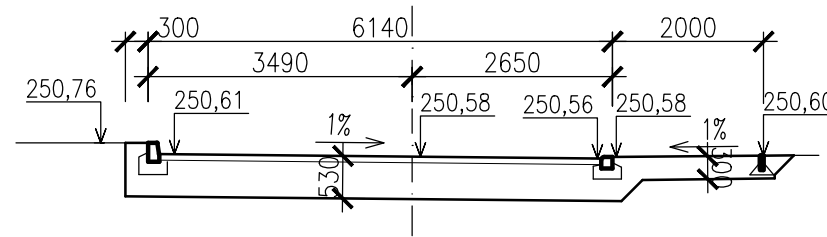
ŘEZ km 0,250



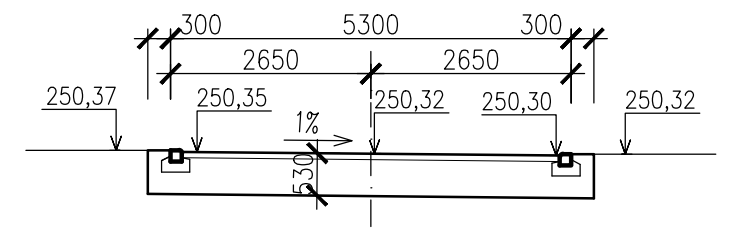
ŘEZ km 0,140



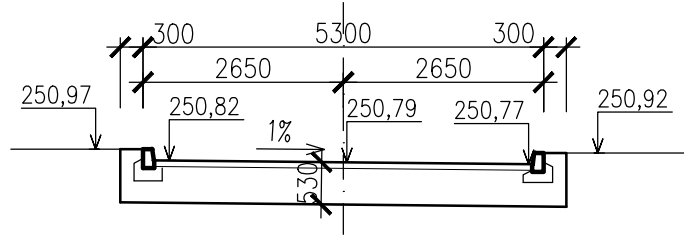
ŘEZ km 0,200



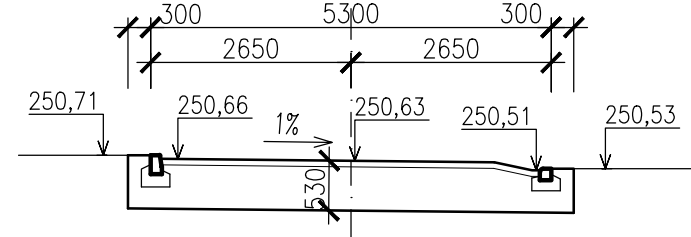
ŘEZ km 0,260



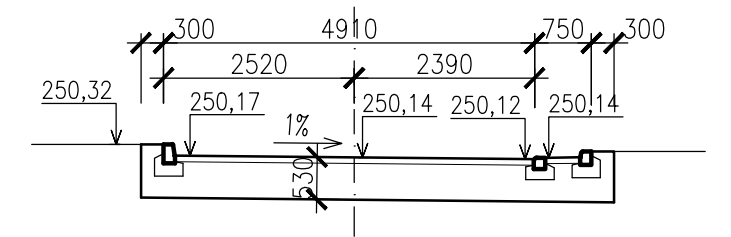
ŘEZ km 0,150



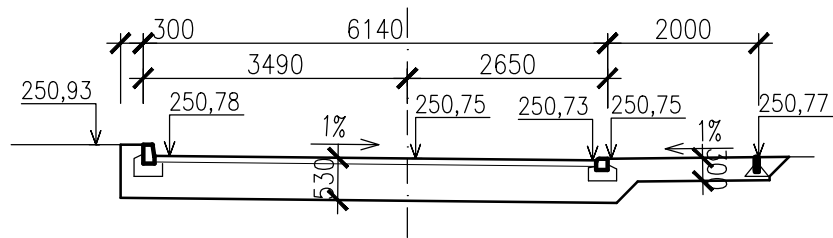
ŘEZ km 0,210



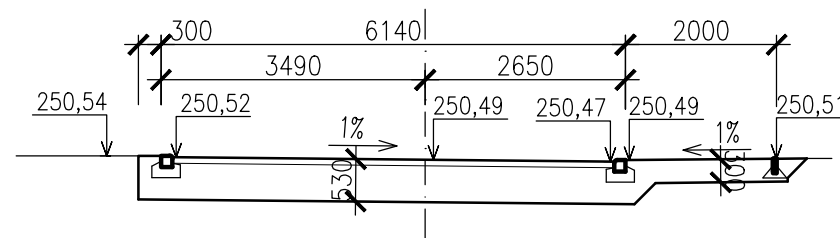
ŘEZ km 0,270



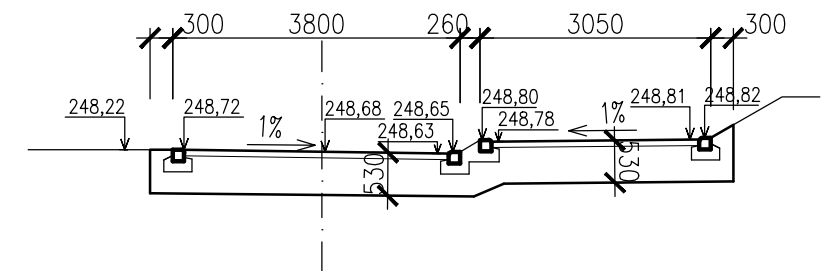
ŘEZ km 0,160



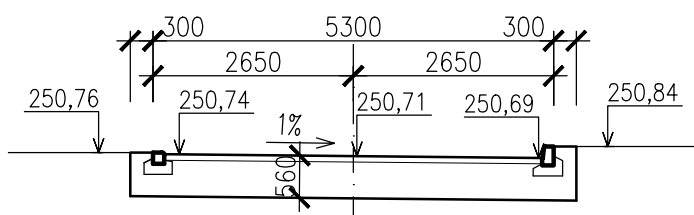
ŘEZ km 0,220



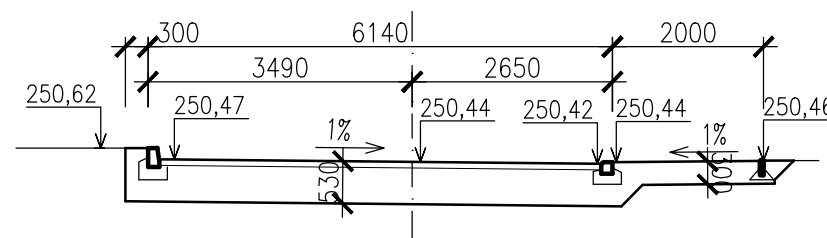
ŘEZ km 0,2795



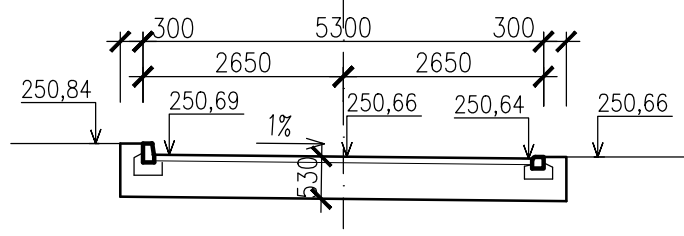
ŘEZ km 0,170



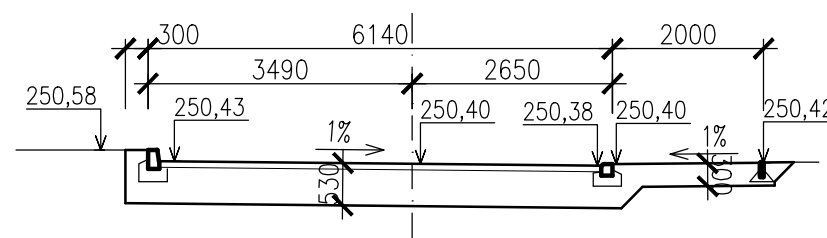
ŘEZ km 0,230



ŘEZ km 0,180



ŘEZ km 0,240



Obsah výkresu: <b>Příčné profily komunikace 2</b>		<b>Ing. LUDEK MATYAS</b> projektová a inženýrská činnost energetická společnost Milešovská 250, 683 54 Otlice mobil : 00-420-608 00 13 50 e-mail : ludek.matyas@seznam.cz web : www.enprukaz.cz	
Zodpovědný projektant:	Ing. Mojmír Ille	Kreslil:	Ing. LUDEK MATYAS <i>LM</i>
Stavba:	<b>Oprava místní komunikace na části pozemku parc. č. 186/1 Lovčičky</b>		Měřítko: <b>1:100</b>
Místo stavby:	parc. č. 186/1, 697, 709 kú LOVČÍČKY		Datum: 04/2015
Stupeň dokumentace:	DOKUMENTACE PRO STAVEBNÍ POVOLENÍ		Formát: 2A4
Investor:	Obec Lovčičky, IČ: 00291994 Lovčičky 148, Lovčičky, 683 54 Otlice		Číslo výkresu: <b>07</b>